

Indicadores

Son los conjuntos de datos individuales que constituyen INFORM, su selección está basada en los criterios de acceso público, abierto, fiable, mantenido y actualizado, con una cobertura geográfica suficiente.

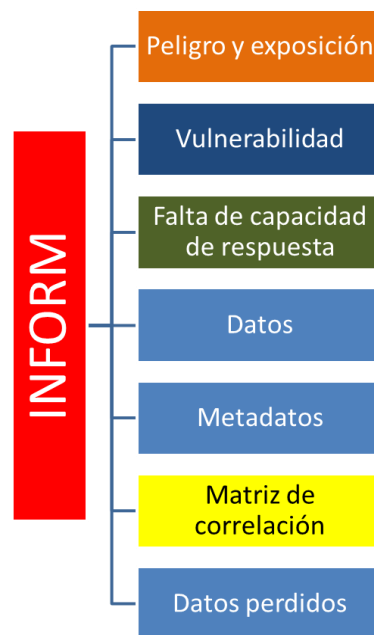
Los datos fuente utilizados a nivel municipal en Guatemala, provienen de fuentes oficialmente aprobadas por las instituciones del Estado.

29 Indicadores



Para divulgar de forma fácil la información, han sido utilizadas hojas electrónicas a través de la herramienta Microsoft Excel, el libro de INFORM está compuesto por 7 secciones, que contienen toda la información de cada indicador, análisis y conversión a través de fórmulas que son expresadas en rangos.

Secciones de INFORM



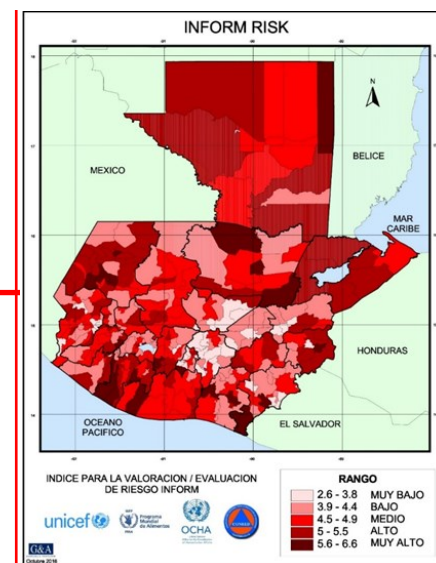
Uno de los fines que persigue INFORM para Guatemala, es identificar y elaborar los componentes e indicadores para cada una de las categorías que definen las tres dimensiones que tienen incidencia en la gestión de riesgo a desastres, así también, elaborar mapas georeferenciados a escala y elaborar recomendaciones y conclusiones que orienten sobre las políticas, programas y acciones para la reducción de riesgo a desastres.

Página web

<http://www.inform-index.org/Subnational/Guatemala>

Plataforma
Global del
Riesgo

INFORM
INDEX FOR RISK MANAGEMENT
SUBNATIONAL



ANTECEDENTES

Guatemala está constantemente afectada por desastres de origen natural que inciden en el desarrollo del país, lo que presenta dificultades para desarrollarse de forma sostenible. Datos estadísticos coherentes y confiables son necesarios para realizar análisis y coadyuvar a la eficiente toma de decisiones al momento de un desastre.

La plataforma INFORM surge como respuesta a estas necesidades, con información a nivel municipal donde se integran bases de datos que anteriormente se encontraban dispersas, convirtiéndose en una herramienta útil para facilitar el entendimiento de los riesgos, las vulnerabilidades y peligros en espacios específicos.

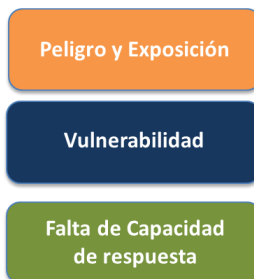
Para Guatemala, se ha relacionado la iniciativa INFORM con el Marco Sendai, vinculado a la prioridad de la acción 1 “Comprender el riesgo”.

ESTRUCTURA DE INFORM

La matriz se utiliza para representar el riesgo por cada uno de los 340 municipios y se desagrega en cuatro niveles:

1. Dimensiones
2. Categorías
3. Componentes
4. Indicadores

INFORM genera un indicador del riesgo mediante la agrupación de 29 indicadores. Para Guatemala se miden tres dimensiones:



Cada dimensión consta de dos categorías de riesgo, para un total de seis, las cuales se han escogido para reflejar las necesidades de los usuarios potenciales, a su vez cada categoría comprende una serie de componentes. Los componentes son grupos de indicadores cuidadosamente elegidos que reflejan un tema concreto. En el caso de Guatemala, éstos cumplen los criterios de las “3 R”: relevantes, representativos y

